


Согласовано:

Начальник отдела архитектуры и градостроительства МКУ КУМИ



администрации Канского района


О.В. Тисецкая

«18» 06 2015г.

План границ земельного участка

Местоположение земельного участка	Красноярский край, Канский район, с. Анцирь, пер. Ангарский, 2
Площадь	1998 кв.м.
Категория земель	земли населенных пунктов
Вид разрешенного использования	индивидуальное жилищное строительство
Территориальная зона	ИЖС.1 Зона «Индивидуальной жилой усадебной застройки»



Выполнил: Кадастровый инженер



Астренкова Е.А.