

УТВЕРЖДЕНА

Постановление об утверждении схемы расположения
(наименование документа об утверждении, включая наименования органов государственной
земельного участка, Администрация Анцирского сельсовета
власти или органов местного самоуправления, принявших решение об утверждении схемы

Канского района Красноярского края
или подписавших соглашение о перераспределении земельных участков)

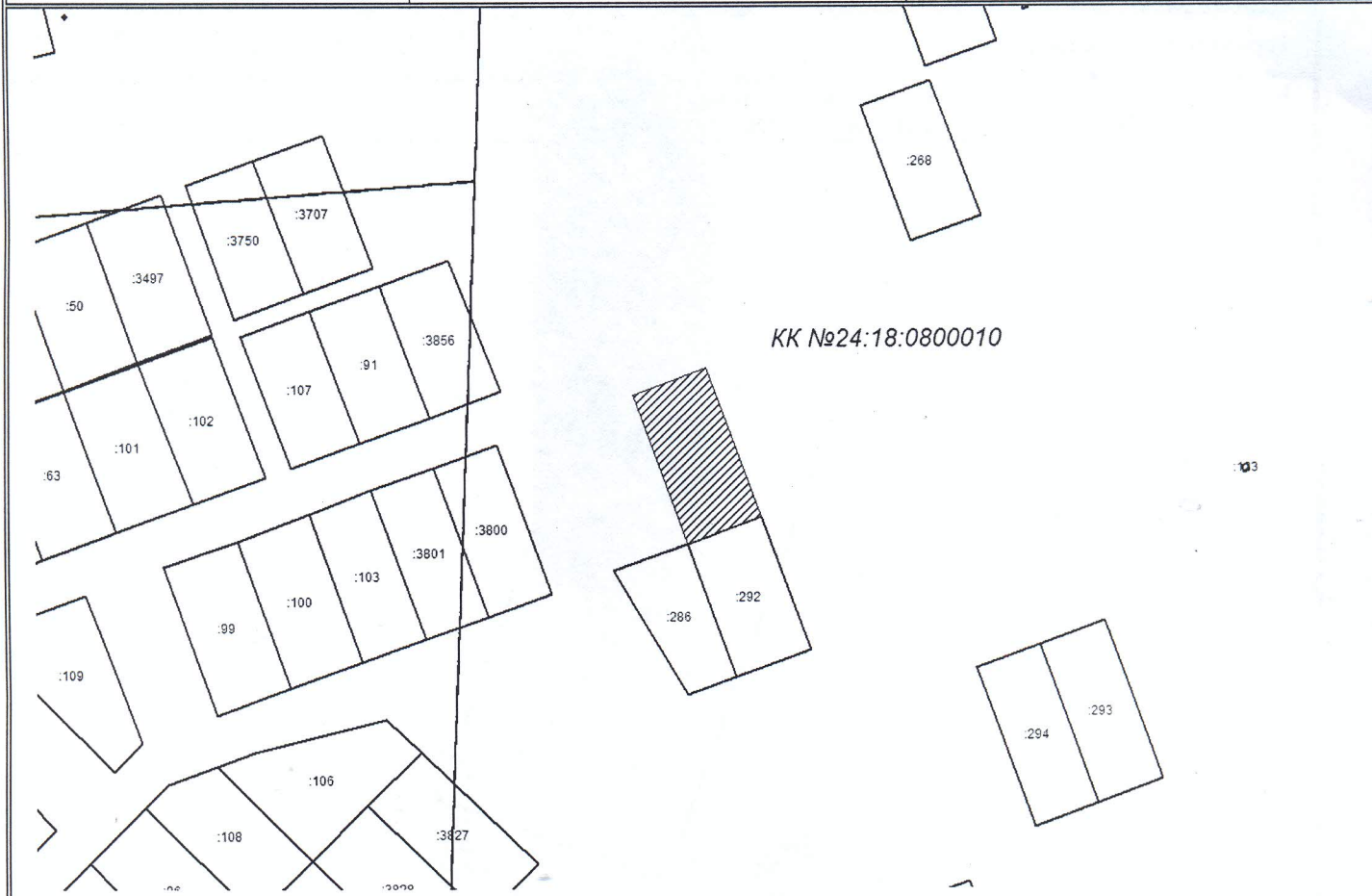
от 06.09.2016 № 286-п

Схема расположения земельного участка или земельных участков на кадастровом плане территории

Условный номер земельного участка: -

Площадь земельного участка: 1806 кв.м.




| Обозначение характерных точек границ | Координаты, м | |
|--------------------------------------|---------------|----------|
| | X | Y |
| 1 | 2 | 3 |
| 1 | 733 407 | 80 871 |
| н 1 | 733 350 | 80 892 |
| 2 | 733 361 | 80 920 |
| 3 | 733 417 | 80 900 |
| 1 | 733 407 | 80 871 |



Масштаб 1:1500

Система координат: СК кадастрового округа, зона 5

Условные обозначения:

-  - образуемый земельный участок
-  - исходный земельный участок
-  - граница кадастрового квартала