

УТВЕРЖДЕНА

Постановление об утверждении схемы расположения
(наименование документа об утверждении, включая наименования органов государственной
земельного участка, Администрация Анцирского сельсовета
власти или органов местного самоуправления, принявших решение об утверждении схемы
Канского района Красноярского края
или подписавших соглашение о перераспределении земельных участков)

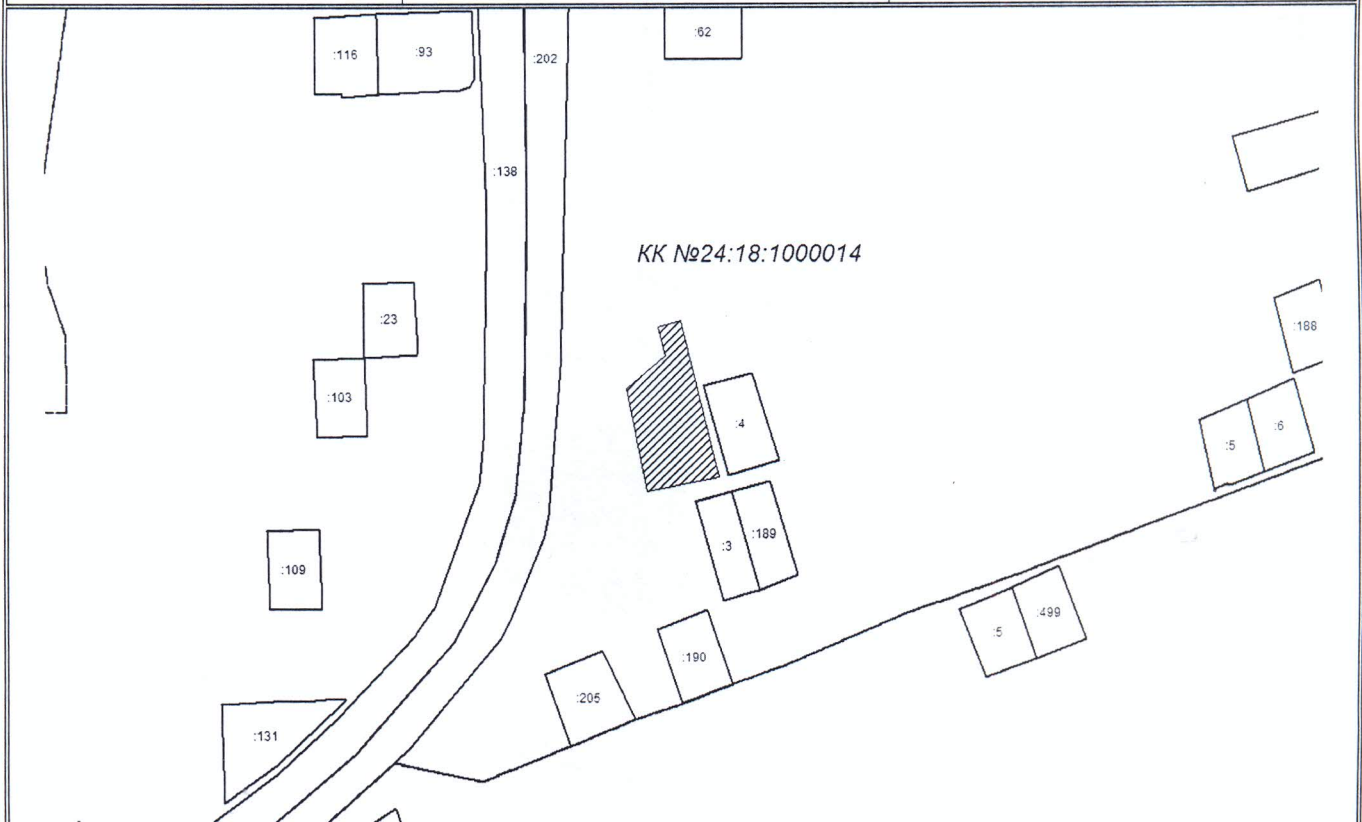
от 09.09.2016 № 288-п

Схема расположения земельного участка или земельных участков на кадастровом плане территории

Условный номер земельного участка: -

Площадь земельного участка: 1405 кв.м.




Обозначение характерных точек границ	Координаты, м	
	X	Y
1	2	3
н 1	732 025	86 494
н 2	731 965	86 509
н 3	731 959	86 481
н 4	731 999	86 473
н 5	732 012	86 488
н 6	732 023	86 485
н 1	732 025	86 494



Масштаб 1:1500

Система координат: СК кадастрового округа, зона 5

Условные обозначения:

-  - образуемый земельный участок
-  - исходный земельный участок
-  - граница кадастрового квартала