

УТВЕРЖДЕНА

Постановление об утверждении схемы расположения
 (наименование документа об утверждении, включая наименования органов государственной
 земельного участка, Администрация Анцирского сельсовета
 власти или органов местного самоуправления, принявших решение об утверждении схемы
 Канского района Красноярского края
 или подписавших соглашение о перераспределении земельных участков)

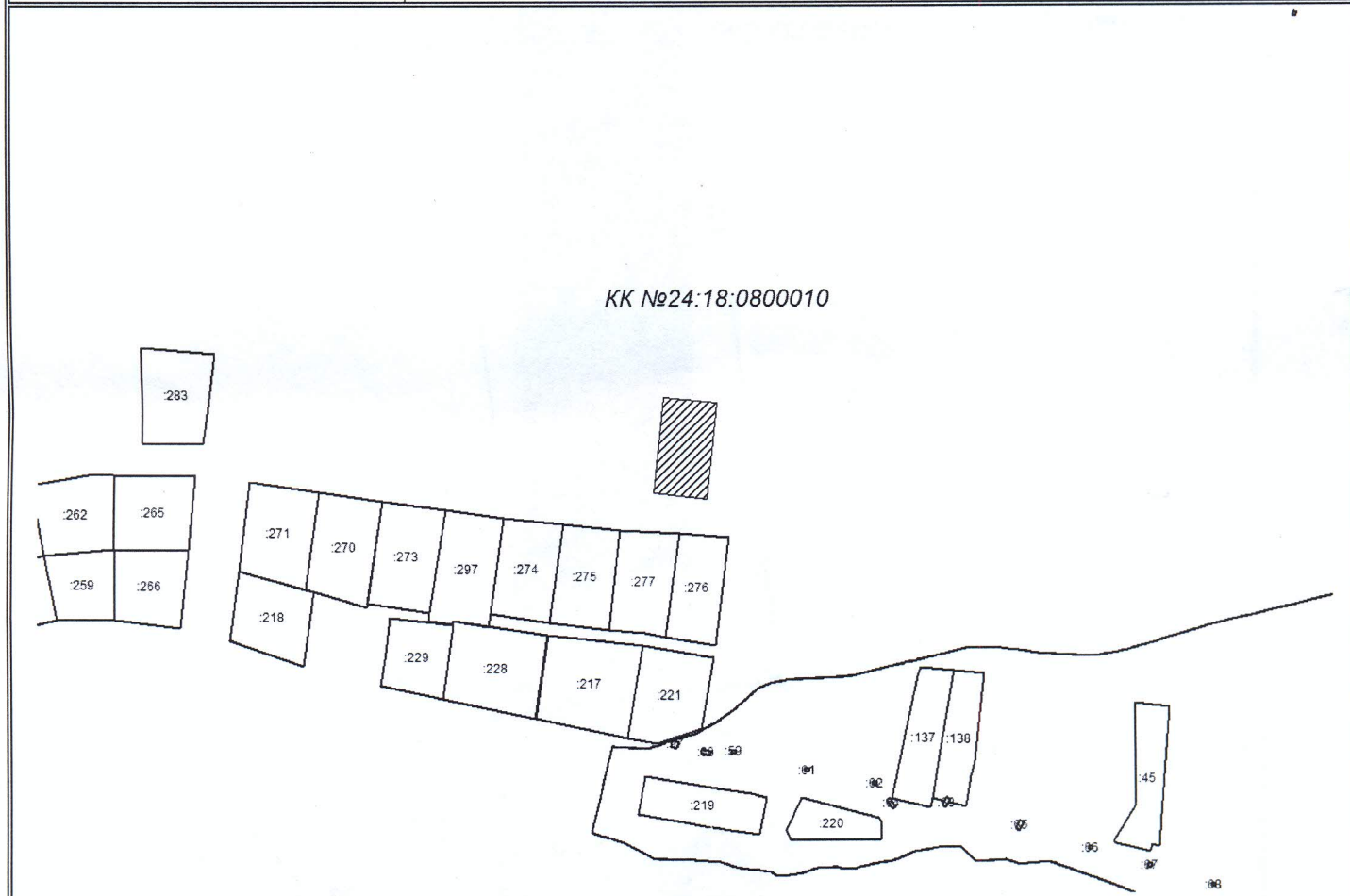
от 30.03.2016 № 104-17

Схема расположения земельного участка или земельных участков на кадастровом плане территории

Условный номер земельного участка: -

Площадь земельного участка: 1620 кв.м.




Обозначение характерных точек границ	Координаты, м	
	X	Y
1	2	3
н 1	732 133	80 756
н 2	732 186	80 762
н 3	732 183	80 791
н 4	732 129	80 786
н 1	732 133	80 756



Масштаб 1:1500

Система координат: СК кадастрового округа, зона 5

Условные обозначения:

-  - образуемый земельный участок
-  - исходный земельный участок
-  - граница кадастрового квартала