

Утверждена

ПОСТАНОВЛЕНИЕ

(наименование документа об утверждении, включая наименование

Администрация Анцирского сельсовета

органов государственной власти или органов местного

Канского района Красноярского края

самоуправления, принявших решение об утверждении схемы

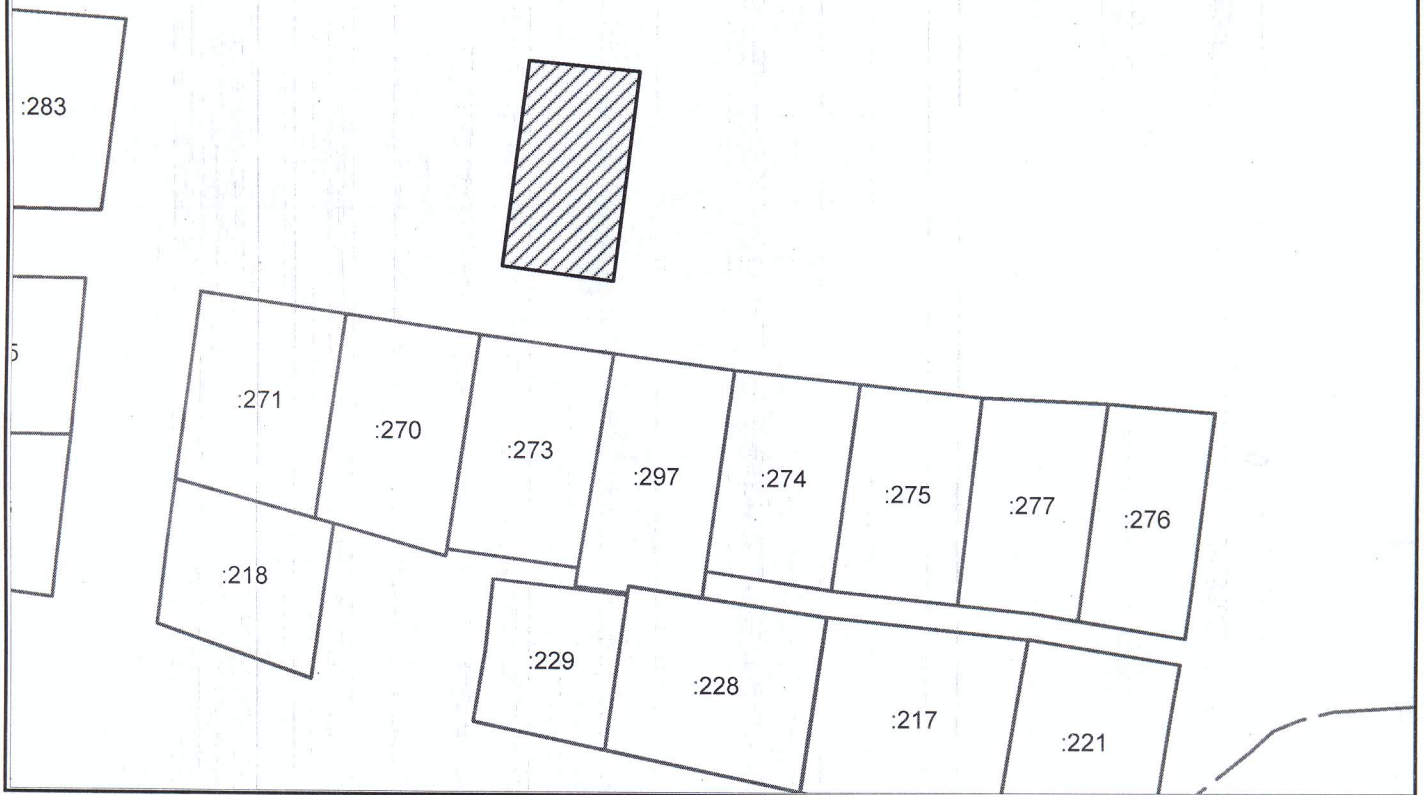
или подписавших согласование о перераспределении земельных участков)

11. *Об утверждении схемы раздела земельного участка*
от *09.06.2016* №. *134-п*

Схема расположения земельного участка или земельных участков на кадастровом плане территории


Условный номер земельного участка :ЗУ1		
Площадь земельного участка	1615 кв.м.	
Обозначение характерных точек границ	координаты, м	
	x	y
1	2	3
н1	732201	80618
н2	732198	80647
н3	732143	80640
н4	732146	80611

24:18:0800010




Масштаб 1:2000

Условные обозначения:

 - испрашиваемый участок

24:18^0800010 - номер кадастрового квартала

 - граница кадастрового квартала