

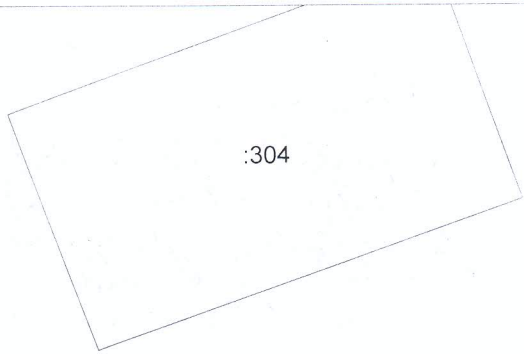
Утвержден:

*Гостиницкий Александр Александрович*  
 (наименование документа об утверждении, включая наименование  
*Александровского сельсовета*  
 органов государственной власти или органов местного  
*земли с целью распределения*  
 самоуправления, принявших решение об утверждении схемы  
*земельного участка*  
 или подписавших согласование о перераспределении земельных участков)

от 28.03.2016 №. 101-17


**Схема расположения земельного участка или земельных участков на кадастровом плане территории**

Условный номер земельного участка :ЗУ1		
Площадь земельного участка	1547кв.м.	
Обозначение характерных точек границ	координаты, м	
	x	y
1	2	3
н1	733063	81023
н2	733073	81052
н3	733025	81069
н4	733015	81041



:304


24:18:0800010



:295

Масштаб 1:1000

Условные обозначения:



- испрашиваемый участок

24:18:0800010 - номер кадастрового квартала

— — — — — - граница кадастрового квартала

:209