

Утверждена

**ПОСТАНОВЛЕНИЕ**

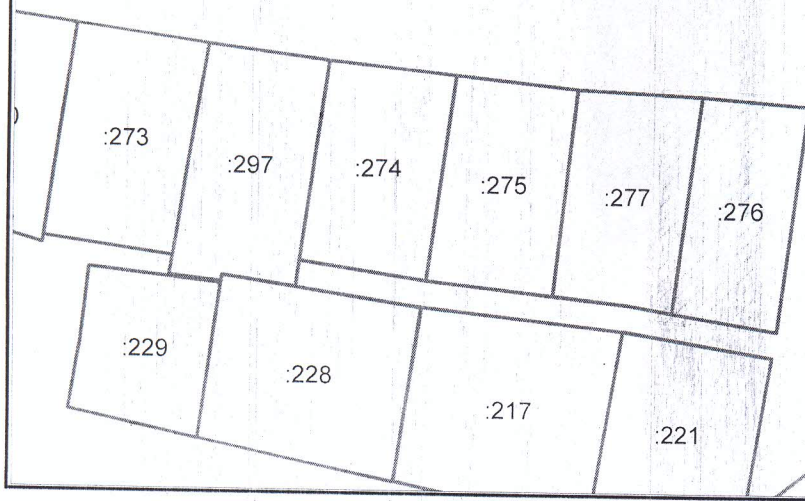
(наименование документа об утверждении, включая наименование  
**Администрация Анцирского сельсовета**  
органов государственной власти или органов местного  
**Канского района Красноярского края**

самоуправления, принявших решение об утверждении схемы  
или подписавших соглашение о перераспределении земельных участков)  
*Об утверждении схемы расположения  
земельного участка*  
от 09.06.2016 №. 187-п

**Схема расположения земельного участка или земельных участков на кадастровом плане территории**


Условный номер земельного участка :ЗУ1		
Площадь земельного участка 1702 кв.м.		
Обозначение характерных точек границ	координаты, м	
	x	y
1	2	3
н1	732263	80760
н2	732262	80787
н3	732225	80786
н4	732200	80784
н5	732202	80757

24:18:0800010




Масштаб 1:2000

Условные обозначения:

 - испрашиваемый участок

24:18^0800010 - номер кадастрового квартала

 - граница кадастрового квартала