

УТВЕРЖДЕНА

Постановление об утверждении схемы расположения
(наименование документа об утверждении, включая наименования органов государственной
земельного участка, Администрация Анцирского сельсовета
власти или органов местного самоуправления, принявших решение об утверждении схемы

Канского района Красноярского края

или подписавших соглашение о перераспределении земельных участков)

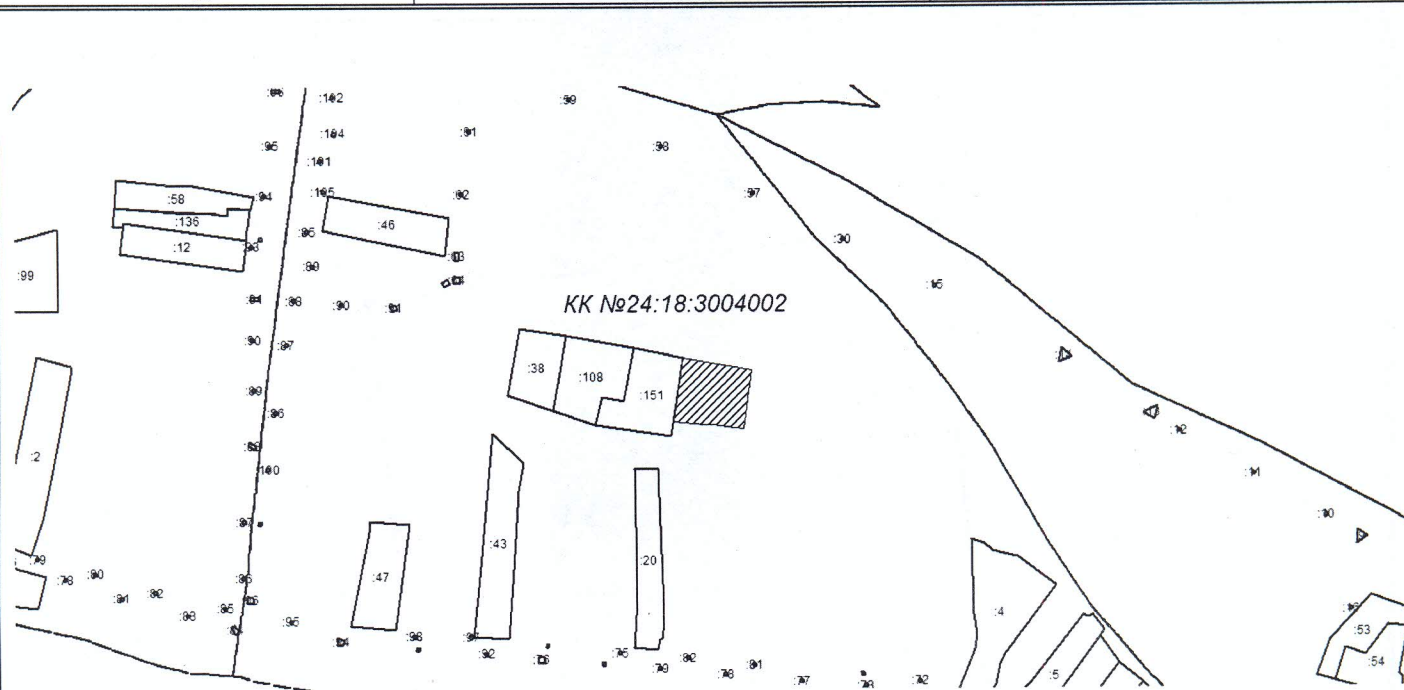
и об утверждении схемы расположения
от 26.08.2015 № 122-П Зам. участка

Схема расположения земельного участка или земельных участков на кадастровом плане территории

Условный номер земельного участка: -

Площадь земельного участка: 1800 кв.м.




| Обозначение характерных точек границ | Координаты, м | |
|--------------------------------------|---------------|--------|
| | X | Y |
| 1 | 2 | 3 |
| н1 | 731 981 | 81 672 |
| н2 | 731 972 | 81 716 |
| н3 | 731 935 | 81 710 |
| н4 | 731 935 | 81 704 |
| н5 | 731 937 | 81 691 |
| н6 | 731 937 | 81 684 |
| н7 | 731 940 | 81 665 |
| н1 | 731 981 | 81 672 |



Масштаб 1:2500

Система координат: СК кадастрового округа, зона 5

Условные обозначения:

-  - образуемый земельный участок
-  - исходный земельный участок
-  - граница кадастрового квартала